



**Чемпіонат України (дорослі, юніори, юнаки),
Кубок України (5-6 етапи),
Кубок України (3 етап, дорослі, Темп О)
зі спортивного орієнтування (трейл, III-IV ранг)»
14-19 вересня 2017р, м.Одеса**

1. ОРГАНІЗАТОРИ:

Міністерство молоді та спорту України
Управління молодіжної політики та спорту Одеської обласної державної адміністрації
Федерація спортивного орієнтування України
Відокремлений підрозділ федерації спортивного орієнтування України в Одеській області

2. СКЛАД ГСК

Головний суддя: Сергій Стоян (м. Одеса, нац. категорія.), т.095-4224215
ssp031263@gmail.com
Головний секретар: Михайло Тесленко (м. Одеса, I кат.) т.050-4903636
teslmik@gmail.com
Заст. гол. судді по дистанціях: Віталій Кириченко (м. Южне, I кат.) т.097-1897007
kirik_yuzhny@ukr.net
Заст. гол. судді по орг. Трімбой Ігор (м. Южне, I кат.) т.067-7230070
питанням: trimboy@mail.ru
Інспектор: Людмила Стоян (м. Одеса, нац. категорія.), т.095-8431655
stoyan.lyudmila@gmail.com

Інформація на сайті: <http://odessaorient.blogspot.com/>

3. ЦЕНТР ЗМАГАНЬ

Обласний гуманітарний центр позашкільної освіти та виховання.
Адреса: вул. Тініста, 4, м.Одеса.

4. ПРОГРАМА ЗМАГАНЬ

14 вересня. Четвер.
09:00-20:00 Заїзд команд (Центр змагань).
15 вересня. П'ятниця .
09:00-14:00 Заїзд команд (Центр змагань).
15:00-18:00 Мандатна комісія (Арена змагань).
16:00-18:00 Змагання на дистанціях Темп-О.
16 вересня. Субота
10:30 Церемонія нагородження переможців Темп-О.
11:00-14:00 Змагання на дистанціях 1 дня ТрО.
до 15:00 Подача заявок на естафету.
17 вересня. Неділя
10:00-13:00 Змагання на дистанціях 2 дня ТрО.
14:00 Церемонія нагородження переможців багатоборства.
18 вересня. Понеділок
09:00-12:30 Змагання з 3-етапних естафет ТрО.
13:00 Церемонія нагородження переможців естафет.
19 вересня. Вівторок.
Роз'їзд команд.

5. УЧАСНИКИ ЗМАГАНЬ

Змагання проводяться відповідно до Правил спортивних змагань зі спортивного орієнтування (далі – Правила). Чемпіонат України (дорослі, юніори, юнаки) – особисті змагання (багатоборство). Кубок України – особисті змагання.

До участі у змаганнях допускаються збірні команди та спортсмени областей, міст Києва і Севастополя, АР Крим, ФСТ, ДЮСШ, спортивних клубів.

Склад команди від території: до 12 спортсменів, 2 тренера, 1 представник.

Кількість команд від території не обмежена.

6. КЛАСИ ТА ГРУПИ УЧАСНИКІВ ЗМАГАНЬ

1. Чемпіонат України з багатоборства:

Особистий чемпіонат України з багатоборства на короткій та довгій дистанціях з точного орієнтування та дистанції Темп-О:

дорослі – Ч/Ж 21Е, 21А (клас О).

юніори – Ч/Ж 18, 20 (клас О);

юнаки – Ч/Ж 14, 16 (клас В).

2. Чемпіонат України з 3-етапних естафет:

дорослі – Ч/Ж/МІКС 21Е,

юніори – Ч/Ж/ МІКС 20,

юнаки – Ч/Ж/ МІКС 16.

3. Кубок України та Кубок України з ТемпО: Ч/Ж 21Е.

Форма одягу учасників змагань – відповідно до Правил. Спортсмени – громадяни інших країн можуть брати участь у чемпіонаті та Кубку України поза конкурсом.

7. ВИЗНАЧЕННЯ РЕЗУЛЬТАТІВ

В особистому заліку результат учасника у групі визначається за більшою сумою балів.

У змаганнях зі спортивного орієнтування (трейл) – за кожний правильно визначений контрольний пункт (КП) учаснику нараховується один бал.

Переможців та призерів визначають у кожній групі за більшою сумою балів на дистанції, а в разі однакової кількості – за меншим часом на тайм-КП (бали на тайм-КП не нараховуються).

У Темп-О – за меншою сумою часу, витраченого учасником на всіх КП з урахуванням штрафних секунд за невірно визначені КП (штраф 30сек).

Для фіксації часу на дистанції буде використана система електронної відмітки – SportTime. Можливе використання особистих електронних карток:

SI-9 (номери 1 000 000...1 999 999),

SI-8 (номери 2 000 000...2 999 999),

ST-50.

Оренда електронних карток організаторів – 5 гривень за день змагань.

8. ЗАЯВКИ

Попередні іменні заявки на участь у змаганнях мають досягнути організаторів змагань не пізніше **12 вересня 2017р (за 2 дні до початку змагань.)**. Для попередніх заявок відкрита реєстрація на сторінці онлайн – заявок -

<http://orientsumy.com.ua/index.php?event=1221> .

Іменні заявки, що затверджені керівником структурного підрозділу з питань фізичної культури та спорту обласної державної адміністрації та завірені медичною установою або спортивним диспансером, паспорти або свідоцтва про народження, кваліфікаційні книжки спортсменів подаються безпосередньо до мандатної комісії.

ВСІ УЧАСНИКИ ПОВИННІ МАТИ СТРАХОВИЙ ПОЛІС.

9. ФІНАНСУВАННЯ

Витрати пов'язані з відрядженням команд (проїзд в обох напрямках, добові в дорозі, харчування, розміщення, збереження заробітної плати) – за рахунок організацій, що відряджають. Фінансування проведення змагань здійснюється за рахунок коштів Міністерства молоді та спорту України, заявочних внесків і коштів, залучених організаторами змагань.

10. ЗАЯВОЧНІ ВНЕСКИ ЗА ТРИ ВИДИ ЗМАГАНЬ:

Вікова група	Пільговий. заявочний внесок для членів ФСОУ (доля ФСОУ) за 4 змагання	Пільговий. внесок для членів ФСОУ (доля Організатора) за 4 змагання	Повний пільговий внесок для членів ФСОУ за 4 змагання	Повний внесок для не членів ФСОУ за 4 змагання
2004 р.н. та молод.	24 грн.	46 грн.	70 грн. (25грн/день)	70 грн. (25грн/день)
2003 р.н. 1947 р.н. та старші	40 грн.	110 грн.	150 грн. (50грн/день)	170 грн. (60грн/день)
Ч/Ж 2002-1999 р.н. Ч 1957-1948 р.н. Ж 1962-1948 р.н.	48 грн.	122 грн.	170 грн. (60грн/день)	218 грн. (70грн/день)
Чолов.1997-1957 р.н. Жінки 1997-1967 р.н.	64 грн.	136 грн.	200 грн. (70грн/день)	264грн. (80грн/день)
Паралімпійський клас	0 грн.	80 грн.	80 грн. (25грн/день)	-
Сім'я з 3 і більше осіб	<i>один максимальний внесок за всіх за кожний день змагань (сума за кожний день в дужках)</i>			

* **Увага!** Заявочні внески можуть бути зменшені в разі отримання додаткового фінансування.

** Компенсаційні внески: за несвоєчасне подання заявок або зміни в них – згідно з Фінансово-майновим регламентом ФСО України.

УВАГА!

Паралельно з ЧУ, 17 вересня в 13:00 проходять змагання зі спортивного орієнтування бігом «Одеський парк-тур» 5 етап.

На дані змагання потрібна додаткова реєстрація -

<http://orientsumy.com.ua/index.php?event=1351>.

Інформація - <http://orientsumy.com.ua/index.php?event=1351&inf=1>

11. РОЗМІЩЕННЯ

Розміщення пропонується:

- Центр змагань: “Обласний гуманітарний центр позашкільної освіти”. Кімнати 4-х, 6-ти, 8-ми місні, 50 місць. Вартість - 85 грн./доба.
Є можливість приготування їжі, туалет і душ у коридорі. До моря 3 км.
Адреса: вул. Тіниста, 4. Замовлення за телефонами +38(099)5573110, +38(067)2615991 – Микола Антонович Місюра
- Кемпінг на березі моря у власних наметах. Вартість: діти до 6 років – безкоштовно; діти від 6 до 12 років – 30 грн./доба; інші - 60 грн./доба (є душ, туалет, електроенергія, холодильник, плитка для приготування їжі). Контактний телефон 0936274469

Місце розташування локації на карті <https://goo.gl/maps/owQsq7WEX2R2>

Можливе самостійне розміщення в готелях, турбазах та пансіонатах міста, а також в орендованих квартирах.

Дивіться також:

<http://odessa.travel/stay>

<http://odessa.nezabarom.ua/residence>

<http://bestrent-odessa.com.ua>

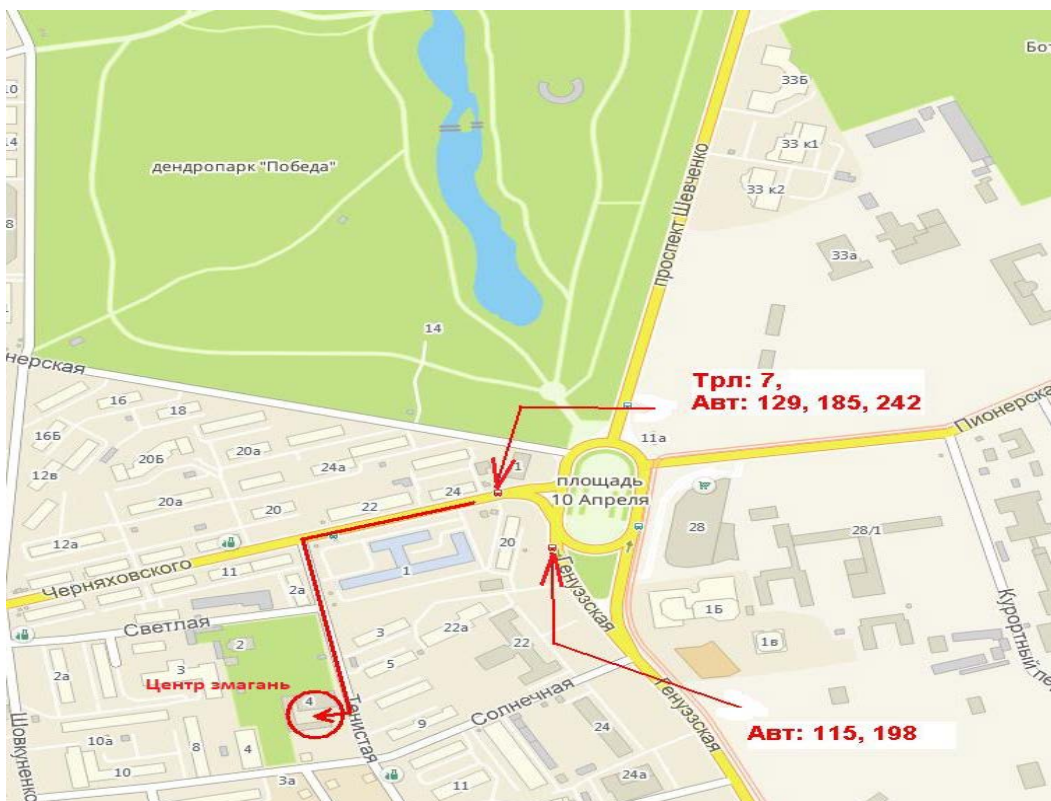
<http://www.booking.com/city/ua/odesa.ru.html>

12. ТРАНСПОРТ

Від залізничного вокзалу до центру змагань можна дістатись тролейбусом №7, або маршрутними таксі №№ 115, 129, 198, 185, 242. Їхати до зупинки «Площадь 10-го Апреля», далі за схемою.

Від автостанції «Привоз» треба перейти до залізничного вокзалу

Електронна карта Одеси - <https://2gis.ua/odessa/center/30.538754%2C46.466052/zoom/11>



13. АРЕНИ ЗМАГАНЬ

День1. Темп-О. Одеса, Сквер Олімпійський. 15вересня 2017р.

Арена першого дня змагань знаходиться 60м на північ від центрального входу в спортивний комплекс «Олімпієць», проспект Шевченка, 31А.

Координати - 46°26'52.7"N 30°45'33.2"E (46.447965, 30.759227).

Електронна карта Одеси

<https://2gis.ua/odessa/firm/1970853117965388%2C30.759294%2C46.447889?queryState=center%2F30.759227%2C46.447965%2Fzoom%2F17>

Вся територія скверу заборонена для відвідування. Від зупинки транспорту до точки старту – фінішу змагань дозволяється рухатись лише центральною алеєю.

КАРТА

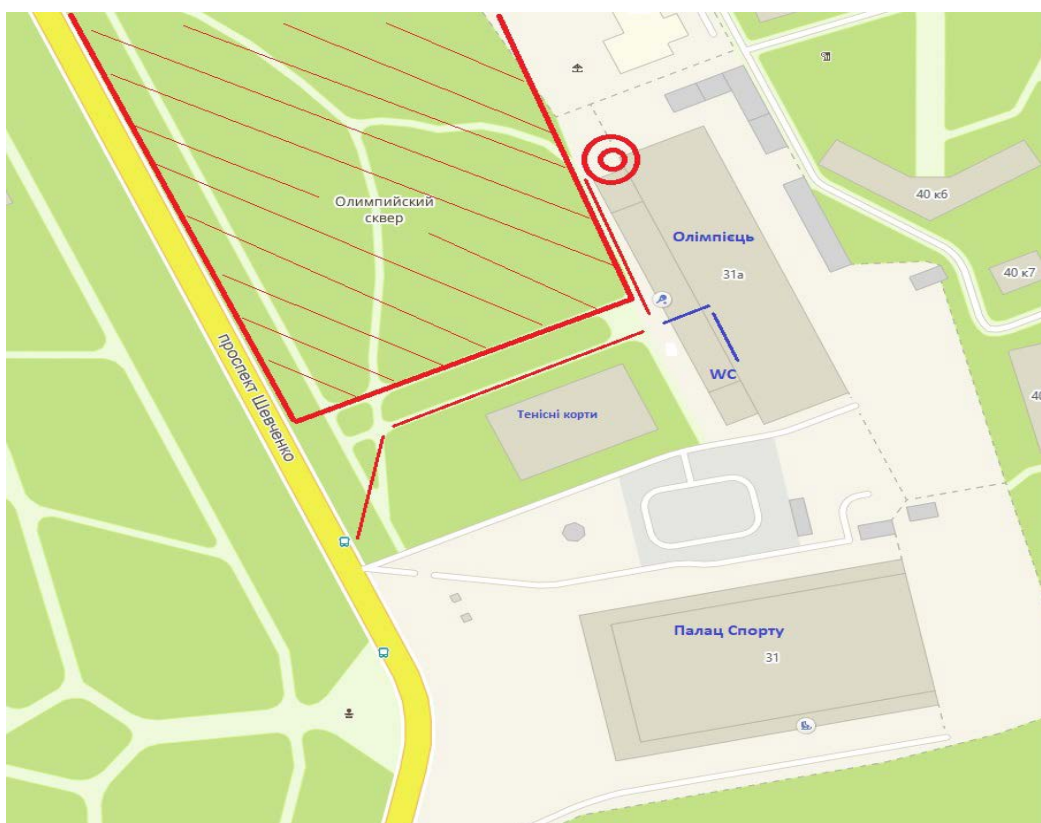
автор – М.Тесленко,
2012р.

Корегування
Стоян 2017

Масштаб: 1:1500.

Перетин рельєфу –
1,5м.

Від фінішу до
центру арени
змагань повернення
навколо скверу –
450м.



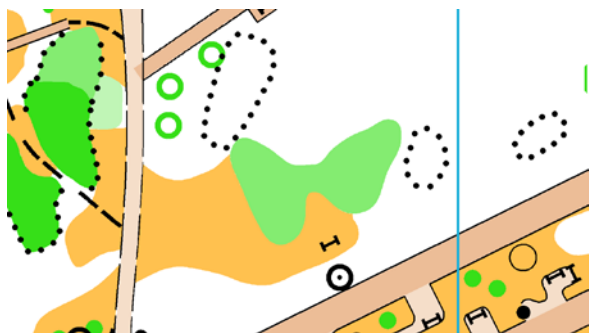
Параметри дистанції:

Довжина дистанції	Кількість станцій	Кількість завдань на станції	Штраф
300м	5	5	30сек

УВАГА! При легенді «об'єкт - об'єкт – між» самі об'єкти можуть знаходитись поза межами кружка.

Штраф за невірну відповідь – 30сек.

Зразок карти:



В районі старту буде КП-полігон.

Туалет знаходиться всередині манежу СК «ОЛІМПІЄЦЬ» (направо від дверей)

День 2. ТрейлО. 1-а дистанція. с. Красносілка. 16вересня 2017р.

Арена змагань знаходиться в 3км від с.Красносілка на східному березі Куяльницького лиману.

Координати старту- 46°38'58.3"N 30°44'44.2"E (46.649534, 30.745599).

Координати фінішу - 46°39'21.8"N 30°44'56.3"E (46.656042, 30.748959).



Дістатись до арени змагань від центру змагань можливо спочатку автобусом 146 до зупинки «Марсельська/Добровольського» або кінотеатр «Звездный» (45-60 хвилин). Потім автобусом 59 до кінцевої зупинки с.Красносілка (30-40 хвилин). За додаткову оплату можливо домовитись з водієм, щоб він проїхав ще 2,5км до повороту з асфальтової дороги до точки старту. Далі 1км уздовж посадки пішки. Після фінішу можлива доставка учасників до кінцевої зупинки 59 автобусу легковим транспортом.

Електронна карта Одеси - <https://2gis.ua/odessa/center/30.538754%2C46.466052/zoom/11>

КАРТА: автор П.Іванов, 2011р. Корегування В.Кириченко, 2017р.

Масштаб 1:2500. Перетин 2,5м.

Параметри дистанції:

Клас	Довжина, м	Кількість КП	Контр. час	Тайм КП
О,Р	700	22	87хв.	1ТКП, після дистанції, 2завдання
В	700	12	57хв	1ТКП, після дистанції, 2завдання

Учасники прибувають в точку старту. Можливо перед стартом здати свої речі суддям для перевезення їх на фініш. На фінішній арені можна буде отримати свої речі.

Рух лише по «коричневим» дорогам та маркованим участкам.

В класі **В** відповідь **Z** не можлива.

В класах О,Р на дистанції буде прохід одну сторону (One way) з зміною карти. Потрібно буде здати одну карту і взяти іншу. Прохід назад – неможливий.

Зразок карти:



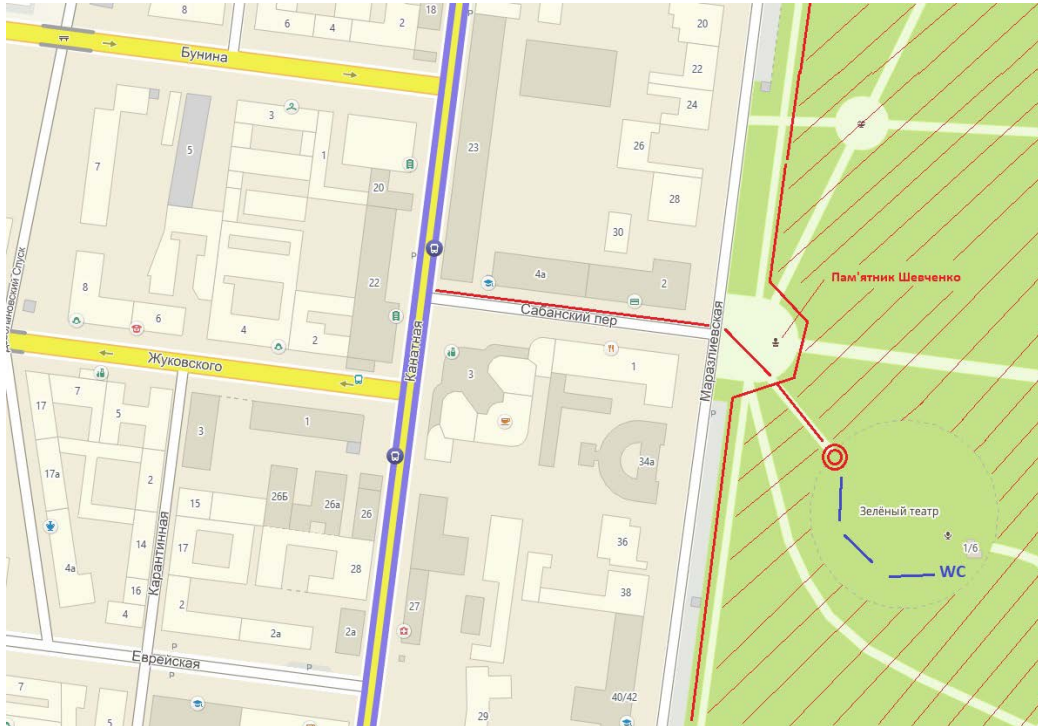
В В

День3. ТрейлО. 2-а дистанція. Одеса, парк Шевченко. 17вересня 2017р.

Центр арени змагань знаходиться в Зеленому театрі парка Шевченка (або прямо перед входом в Зелений театр). Вхід від пам'ятника Шевченко.

Координати - 46°28'43.9"N 30°45'04.1"E (46.478864, 30.751138).

Вся територія парку заборонена для відвідування. Дозволяється рухатись до центру арени змагань лише від пам'ятника Шевченко.



Дістатись до арени від центру змагань можливо тролейбусом 9, маршрутними таксі 9 та 137.

Їхати до зупинки Жуковського / Канатна або Сабанський пер.

Далі за схемою 300м.

Туалет знаходиться на території Зеленого театру.

Електронна карта Одеси - <https://2gis.ua/odessa/center/30.538754%2C46.466052/zoom/11>

КАРТА

автор М.Тесленко, 2017р. Корегування С.Стоян, 2017р.

Масштаб 1:2500. Перетин 1,5м.

Параметри дистанції:

Клас	Довжина, м	Кількість КП	Контр. час	Тайм КП після дистанції
О,Р	1400	20	102хв.	1ТКП, 2 завдання
В	1300	14	81хв	1ТКП, 2 завдання

В класі В відповідь Z неможлива.

Рух дозволено лише «коричневими» доріжками. Перекриття заборонених доріжок:

- на місцевості – біло-червона смугаста стрічка, або штрихування крейдою на асфальті;
- на карті – червона лінія.

В зв'язку з великою кількістю відвідувачів парку перебиття може бути зняте. Але це не дає учасникам права перетинати заборонений участок.

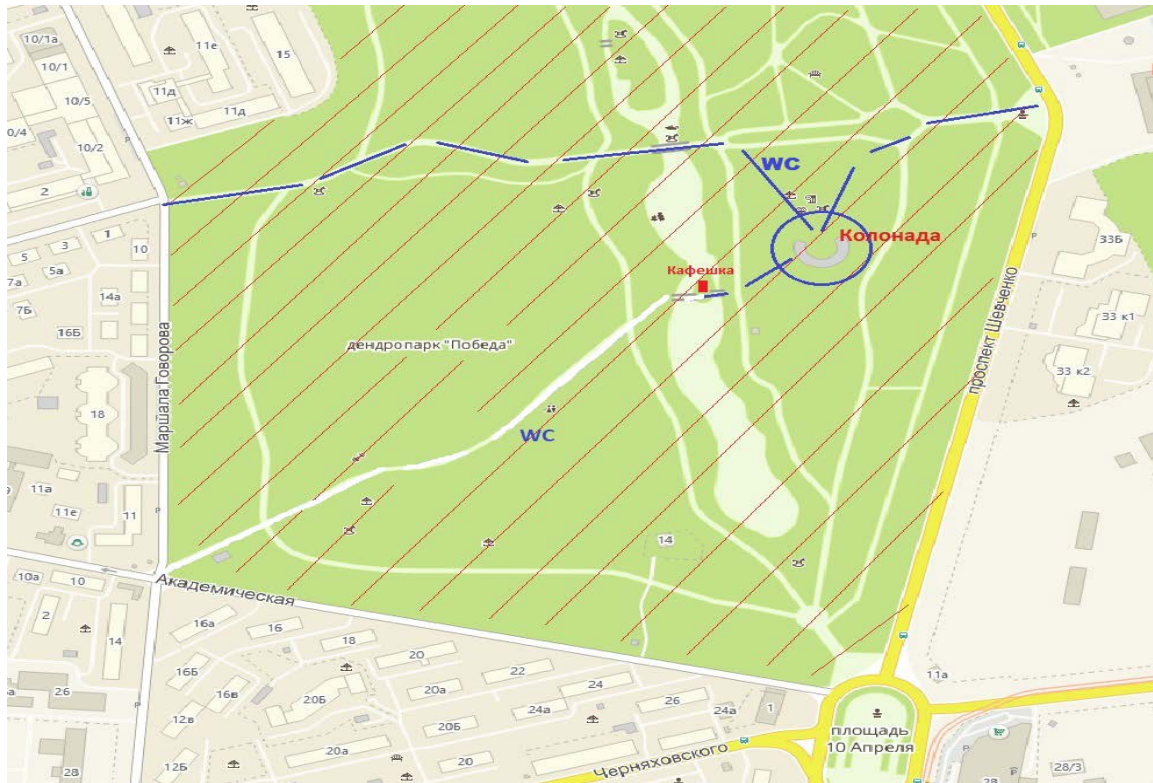
Зразок карти:



День4. ТрейлО. Естафета. Одеса, парк Перемоги. 18вересня 2017р.

Арена змагань знаходиться біля колонади. Вхід дозволяється алеями від палацу спорту та з вул. маршала Говорова центральною алеєю.

Координати - 46°26'40.7"N 30°45'22.4"E (46.444646, 30.756217).



Вся територія парку, та проходи по вулицях зі сторони парку заборонена для відвідування.

Дозволяється рухатись лише по протилежній від парку стороні вулиці та центральній алеї в середині парку (на схемі – сині лінії).

Дістатись до арени від центру змагань можливо пішки

1,4км, або до Палацу Спорту проїхати 2 зупинки будь-яким попутним транспортом, далі 300м пішки.

Електронна карта Одеси - <https://2gis.ua/odessa/center/30.538754%2C46.466052/zoom/11>

КАРТА

автор М.Тесленко, 2010р. Корегування С.Стоян, 2017р.

Масштаб 1:2500. Перетин 1,5м.

Параметри дистанції:

Клас	Довжина, м	Кількість КП	Контр. час	ТемпО КП – 1 та 2 етапи	Штраф
О,Р	1000	12	66хв.	1ТКП, після дистанції, 5завдань	60сек
В	1000	12	66хв	1ТКП, після дистанції, 5завдань	60сек

В групах Ч/Ж/ МІКС 16 відповідь Z на дистанції **неможлива**.

На ТКП **можлива** відповідь **Z**.

Рух дозволено лише «коричневими» доріжками. Перекриття заборонених доріжок:

- на місцевості – біло-червона смугаста стрічка, або штрихування крейдою на асфальті;
- на карті – червона лінія.

Зразок карти:

