


Команда



представляє

**Відкритий чемпіонат
Київської області
зі спортивного орієнтування**

Змагання на дистанціях спринту



Кубок пам'яті  **Анатолія Литвинчука**

**ІНФОРМАЦІЙНИЙ БЮЛЕТЕНЬ
№2**

14 квітня 2018 року

парк Перемоги (м. Київ)

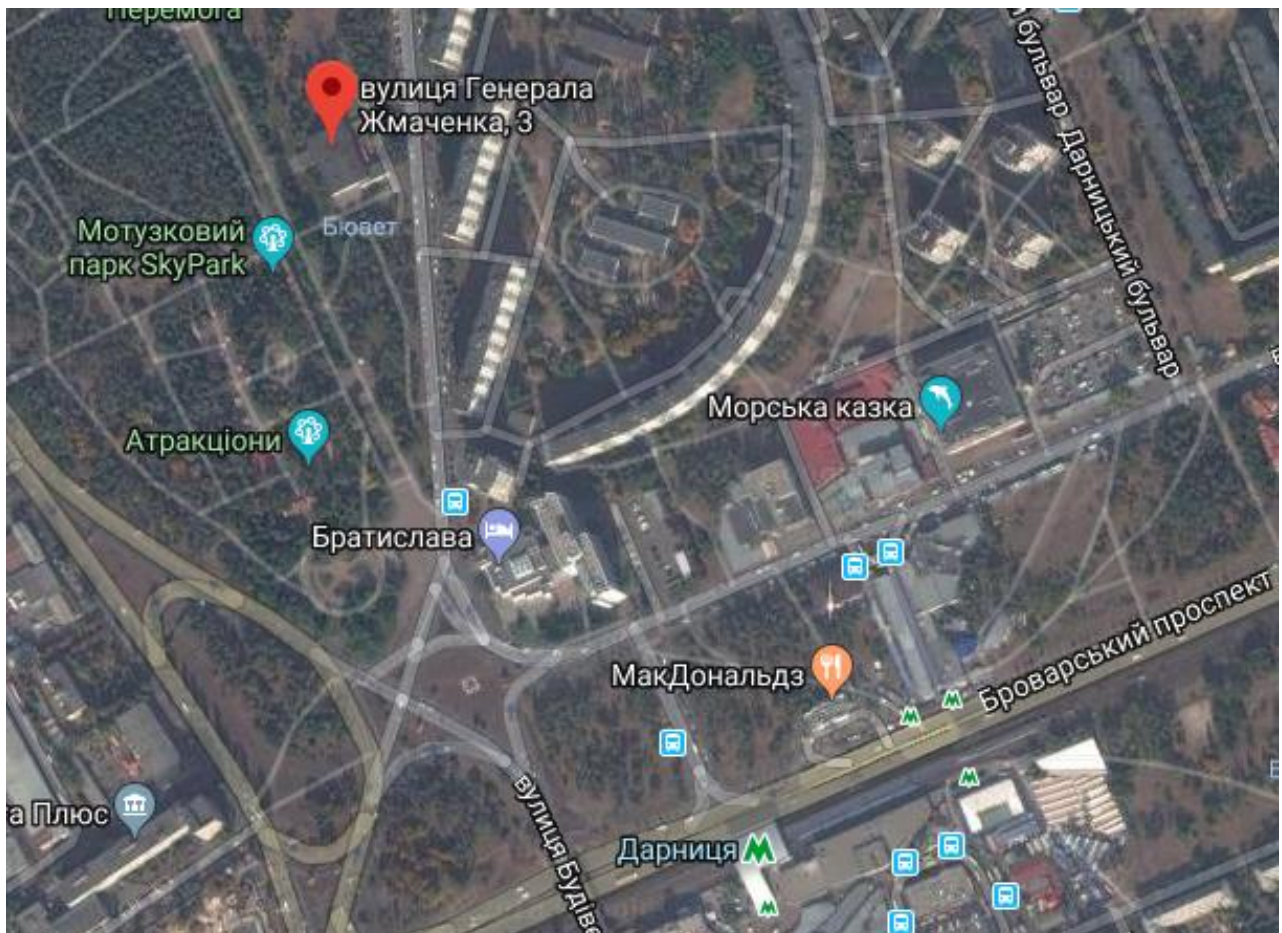
Управління фізичної культури та спорту Київської облдержадміністрації
Київський обласний відокремлений підрозділ
Федерації спортивного орієнтування України
Команда О-Весна

Відкритий чемпіонат Київської області зі спортивного орієнтування Змагання на дистанціях спринту «Кубок пам'яті Анатолія Литвинчука»

Шановні друзі-орієнтувальники! Минуло багато років, з того моменту, як ми в перший раз запросили вас на змагання, присвячені пам'яті видатного спортивного діяча Анатолія Миколайовича Литвинчука. Ці старти стали традиційним «спринтерським» початком весни. Тож, очікуємо швидких, спритних та здатних робити нові відкриття. У вас є можливість розв'язувати ребуси цікавих дистанцій в одному з найкрасивіших парків Києва!

ТЕРМІН ТА МІСЦЕ ПРОВЕДЕННЯ

Змагання на спринтерських дистанціях проводяться 14 квітня 2018 року в парку «Перемога». Приїзд команд до 11:00 14.04.2018 до Центру змагань (вул. генерала Жмаченка, 3, (північна сторона будівлі), станція метро Дарниця (вихід до «Дитячого світу», м. Київ.) GPS-координати: 50.460255, 30.607387. Початок змагань о 12:00.



ПРОГРАМА ЗМАГАНЬ

9:30-11:00	Приїзд команд до Центру змагань
11:30	Закінчення роботи мандатної комісії (Центр змагань)
12:00	Початок змагань
14:30	Церемонія нагородження (в районі фінішу змагань), по закінченню – лотерея.

ГРУПИ ТА УЧАСНИКИ ЗМАГАНЬ

До участі у змаганнях допускаються збірні команди районів і міст Київської та інших областей України, іноземні спортсмени, команди ДЮСШ, інших позашкільних закладів, **спортсмени особисто.**


Спортсмени змагаються у вікових категоріях: Ч/Ж 12, 14, 16, 20, 21, 35, 45, 55, 65, 75 і старші (за віком). Якщо в групу буде заявлено 5 спортсменів або менше – група може бути об'єднана з більш сильною.

Під час змагань на дистанціях спринту підводиться також командний залік. Кількість команд від території та організації не обмежена. Склад команди: 12 спортсменів (групи Ч/Ж 12–21). Команда визначається відповідно попередній електронній заявці. Необхідна також офіційна заявка від організації, до якої належить команда.

КАРТА, МІСЦЕВІСТЬ, ФОРМА ОДЯГУ

Карта складена в лютому 2018 р. (О. Єфіменко). Масштаб карти 1:5000. Перетин 2,5 м. Місцевість змагань складається з двох зон: житлова забудова 2000-2015-х років з великою кількістю малих штучних і рослинних об'єктів та паркової зони. Рекомендована форма одягу – відкрита, рекомендоване взуття – кросівки з гумовими шипами.

Використовувати взуття з металевими шипами категорично заборонено!



ПАРАМЕТРИ ДИСТАНЦІЇ

Група	Довжина	Кількість КП
Ч12	1,6	11
Ч14	2,3	11
Ч16	2,8	12
Ч20	2,8	14
Ч21	3,2	17
Ч35	3,1	15
Ч45	2,6	13
Ч55	2,0	13
Ч65,75	2,0	13

Група	Довжина	Кількість КП
Ж12	1,3	8
Ж14	2,0	9
Ж16	2,6	12
Ж20	2,5	12
Ж21	2,9	16
Ж35	2,5	12
Ж45	2,2	11
Ж55	1,7	12
Ж65	1,7	12

Вимір довжини по прямій. Контрольний час – 35 хвилин для всіх груп.

ОБЛАДНАННЯ ДИСТАНЦІЇ

Дистанції обладнані стандартними знаками КП, станціями електронної відмітки SportIdent, та звичайним компостером на випадок помилки станції. У районі кожного КП знаходяться судді.

ПРОЦЕДУРА СТАРТУ ТА ОСОБЛИВОСТІ ЗМАГАНЬ

Після сигналу стартового пристрою спортсмен зобов'язаний за розміткою слідувати до початку орієнтування.



Вперше на змаганнях в Україні безконтактні чіпи **SportIdent Air+** будуть використані для хронометражу спортсменів групи Ч21. Їх не обов'язково розміщати в станцію для відмітки, а можна проносити над нею на відстані 30 см (після відмітки чіп подає звукові та світлові сигнали). Але обов'язково розміщати чіп у фінішну станцію.

Спортсмени інших груп використовують традиційні SI-чіпи за звичайною технологією.

КАРАНТИН ТА РОЗМИНКА

На змаганнях не буде застосований карантин, але організатори наполегливо просять всіх учасників дотримуватись правил чесної боротьби. Місце старту розташовано в районі перетину центральної з поперечною алеєю у 300 м на північний захід від кургану. Ліворуч від перетину – туалет (3 грн.), праворуч – вхід у стартовий коридор.

Розминку дозволено проводити центральною алеєю парку, не сходячі з неї.

Після фінішу спортсмен здає свою карту суддям та повинен залишатися в районі фінішного містечка до закінчення змагань. Дякуємо за розуміння!

ВИЗНАЧЕННЯ ПЕРЕМОЖЦІВ ТА НАГОРОДЖЕННЯ

В особистій першості переможець визначається за найменшим часом подолання дистанції. Переможець у командній першості визначається за найменшою сумою 10 кращих особистих результатів (місць). Якщо в команді не вистачає залікового місця, тоді до суми додається останнє місце серед усіх груп (Ч/Ж 12–21) плюс 1.

Переможці та призери в особистому заліку нагороджуються медалями та грамотами.

Переможці та призери в командному заліку – дипломами відповідних ступенів.

Спортсмени, які не з'являться на церемонію нагородження, нагороджені не будуть!

ЗАЯВКИ, СТАРТОВИЙ ВНЕСОК

Кількісний склад команди – 12 чол. Кількість команд від однієї території та організації не обмежена.

Під час мандатної комісії представник має надати заявку, завірену лікарем та печаткою організації, за яку виступають спортсмени, страховий поліс на кожного спортсмена.

Представники команд на мандатній комісії отримують виписку з протоколу старту, де вказана кількість заявлених спортсменів та стартовий внесок, який команда сплачує згідно попередньої заявки БЕЗ ЗМІН!

Заявка під час мандатної комісії можлива за наявності вільного місця за **подвійний стартовий внесок.**

Стартовий внесок для школярів – 15 грн., студентів та пенсіонерів – 20 грн., інші спортсмени – 30 грн. Оренда чипу SI-card сплачується всіма спортсменами, які не мають власного. **Вартість складає 5 грн. (школярі та пенсіонери); інші спортсмени – 10 грн.** Втрата чипу компенсується спортсменом у розмірі 1000 грн (SI Air+ 2000 грн.)

КОНТАКТИ

Березовський Василь (тел. 067 7505970)

електронна пошта: vasberorient@gmail.com

З нетерпінням чекаємо зустрічі з вами на змаганнях!